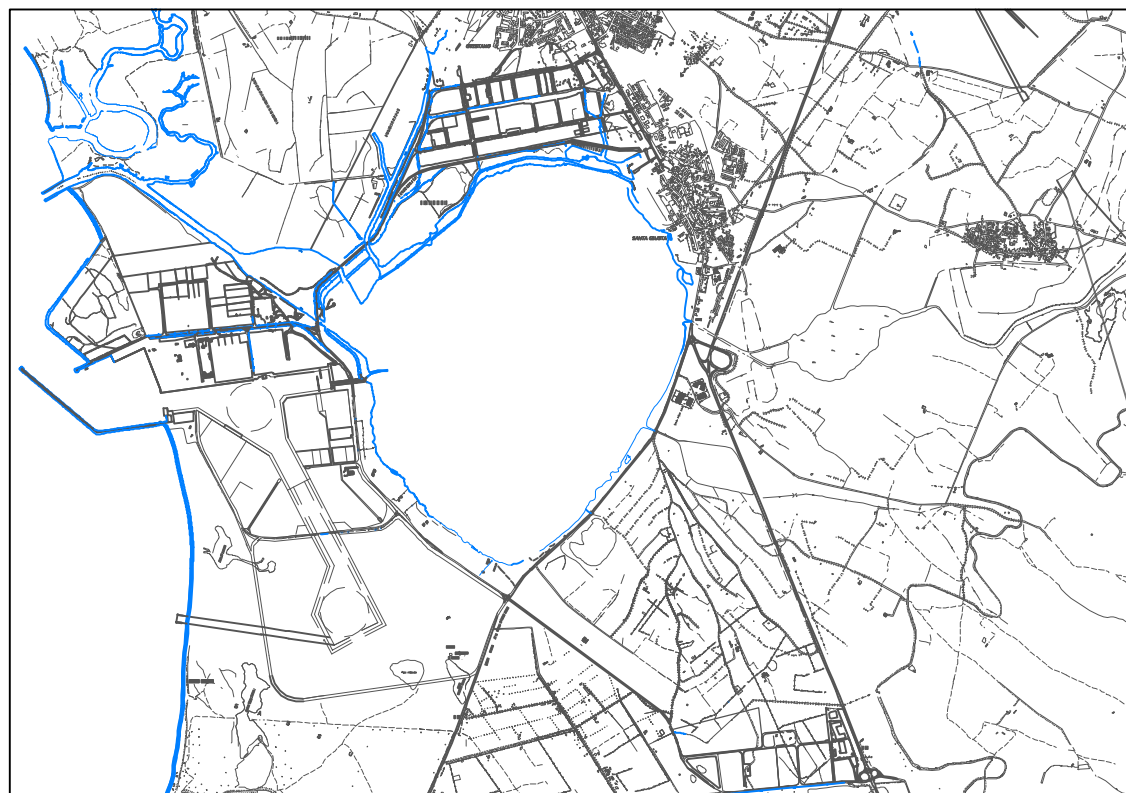


PIANO REGOLATORE TERRITORIALE



**PIANO REGOLATORE TERRITORIALE
VARIANTE N° 7**

ELABORATO:
**ZONIZZAZIONE CORPO SUD
DELL'AGGLOMERATO INDUSTRIALE**

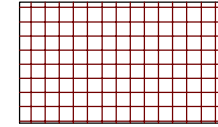










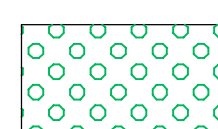

ALLEGATO N°
K 3-2

Data: GENNAIO 2012 Scala: 1:4.000

L'UFFICIO TECNICO (Dott. Ing. Agostino Pruneddu) IL PRESIDENTE (Claudio Atzori) IL DIRETTORE (Dott. Marcello Siddu)

APPROVAZIONI: DELIBERA DELL'ASSEMBLEA GENERALE DEL CONSORZIO INDUSTRIALE PROVINCIALE ORISTANESE N. 02 DEL 29/02/2012

LEGENDA

-  AREE DISPONIBILI PER INDUSTRIE
-  AREE DISPONIBILI PER INDUSTRIE IN 2° FASE
-  AREE PER SERVIZI TECNICI
-  FASCE VERDI DI RISPETTO PER SERVIZI TECNICI
-  FASCE VERDI DI RISPETTO PER INFRASTRUTTURE DEI TRASPORTI
-  AREE INDUSTRIE INSEDIATE
- INFRASTRUTTURE DI COMUNICAZIONE E TRASPORTI**
-  STRADA STATALE 131
-  ASSE INDUSTRIALE (GASI)
-  PENETRAZIONI INDUSTRIALI PRIMARIE
-  PENETRAZIONI INDUSTRIALI SECONDARIE
-  AREE PER SERVIZI E PARCHEGGI
- VINCOLI**
-  ZONE AGRICOLE VINCOLATE
-  LIMITE DELL'AGGLOMERATO

